

# ESCORAMENTO DESCONTÍNUO

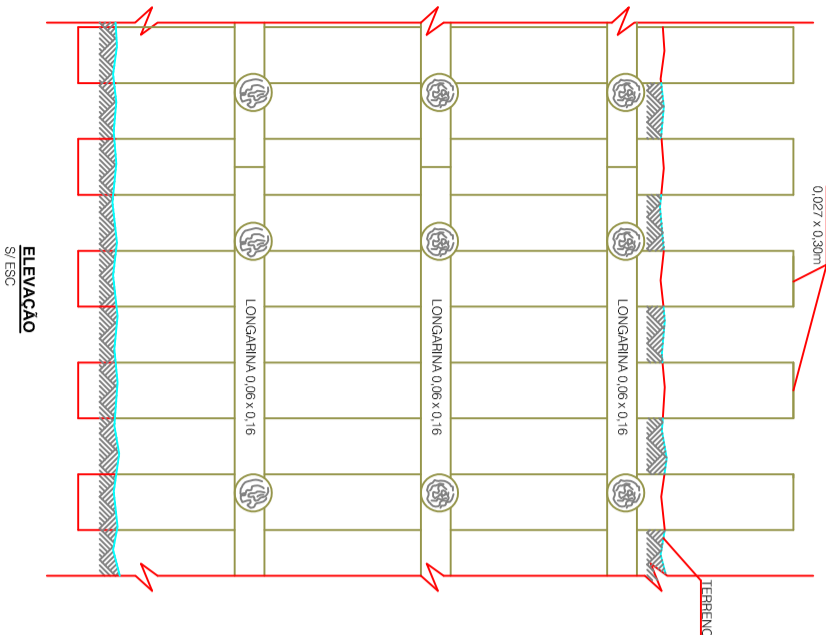
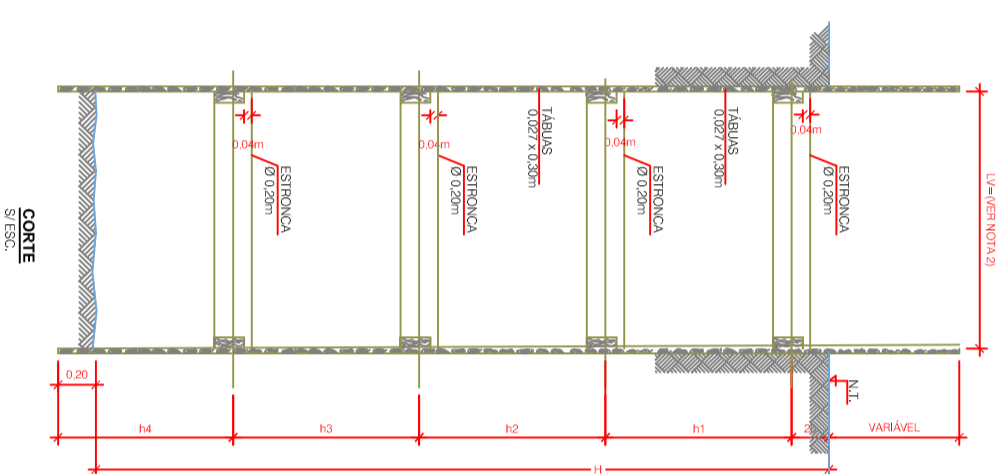
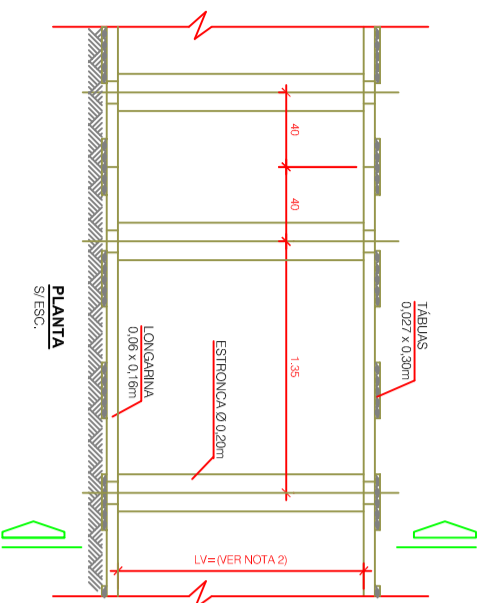
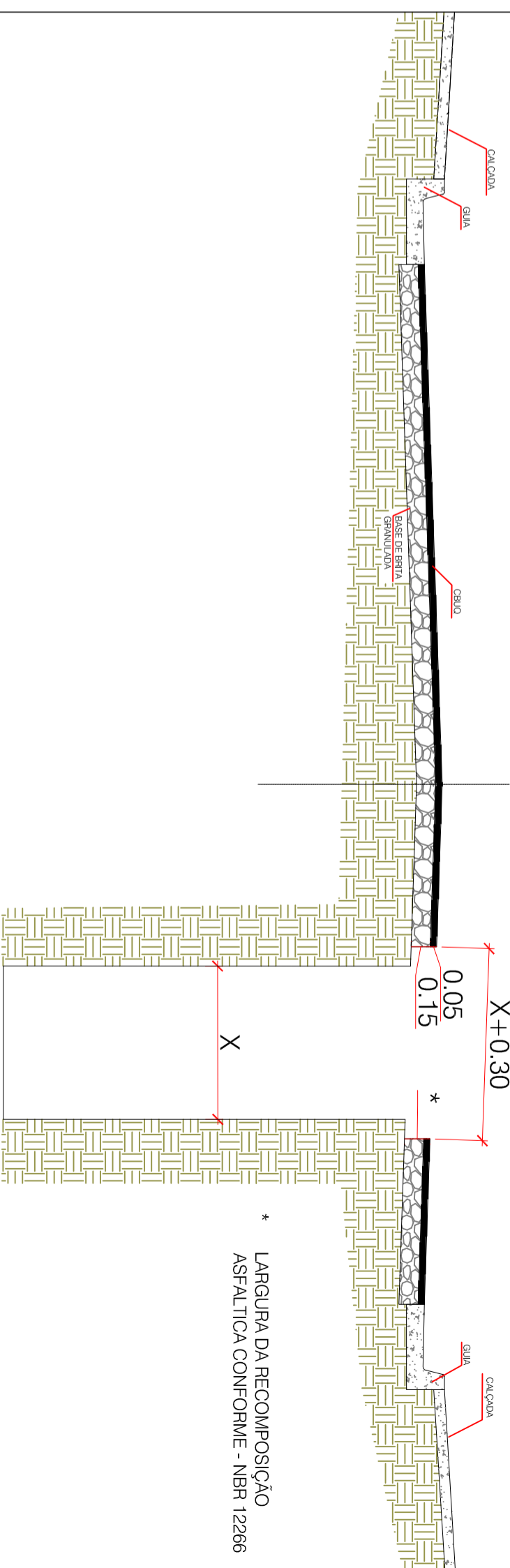


TABELA DE PROFUNDIDADES

PROFUNDIDADE DE VALA (m)	h1(m)	h2(m)	h3(m)	h4(m)
1,80	1,00	0,30	---	---
2,00	0,50	0,50	0,00	---
3,00	1,00	1,00	1,00	---
4,00	1,00	1,00	1,00	1,00

# RECOMPOSIÇÃO ASFALTICA



OBSERVAÇÕES:  
 VERIFICAR COTAS DAS INTERFERÊNCIAS MEDIANTE SONDAJEM  
 REFERENCIA DE COTAS CONFORME LEVANTAMENTO TOPOGRAFICO  
 FORNECIDO PELA TOPOGRAFIA

## UNIDADE TÉCNICA

ENGR. CIVIL JOSÉ TADEU CUNHA	CREASP/SP-060.062.548-2
ENGR. CIVIL VANESSA MARIA DE CAMARGO FRANS	CRTRSP-280.337.575-0
ENGR. CIVIL RUIWALDO JOSÉ KOKOL	CREASP/SP-01.114.797-0
ENGR. CIVIL BENJAMIN RAMOS ARDUINI	ESTRACIARIO
TOPOGRAFIA: JOAQUIM EUGENIO FILHO	MATRICULA: 1.0873

## ASSUNTO:

SES BALSAA	Nº PROJETO: 5173A
COLETOR TRONCO DE ESGOTO SANITARIO - JARDIM DA PAZ	FOLHA: 03-03
Local: RUA DA CONCORDIA S/Nº ATÉ RUA MARIA AMÉLIA DOS SANTOS STÉFANI (EEE MARIO COVAS)	DATA: MAI/21
BAIRRO JARDIM DA PAZ - CJ. HAB. GOV. MÁRIO COVAS	Nº PROCESSO:
AMERICANA - SP	ESCALA: INDICADAS

